

REPÚBLICA ORIENTAL DEL URUGUAY
ARMADA NACIONAL
SERVICIO DE OCEANOGRAFÍA HIDROGRAFÍA Y METEOROLOGÍA DE LA ARMADA

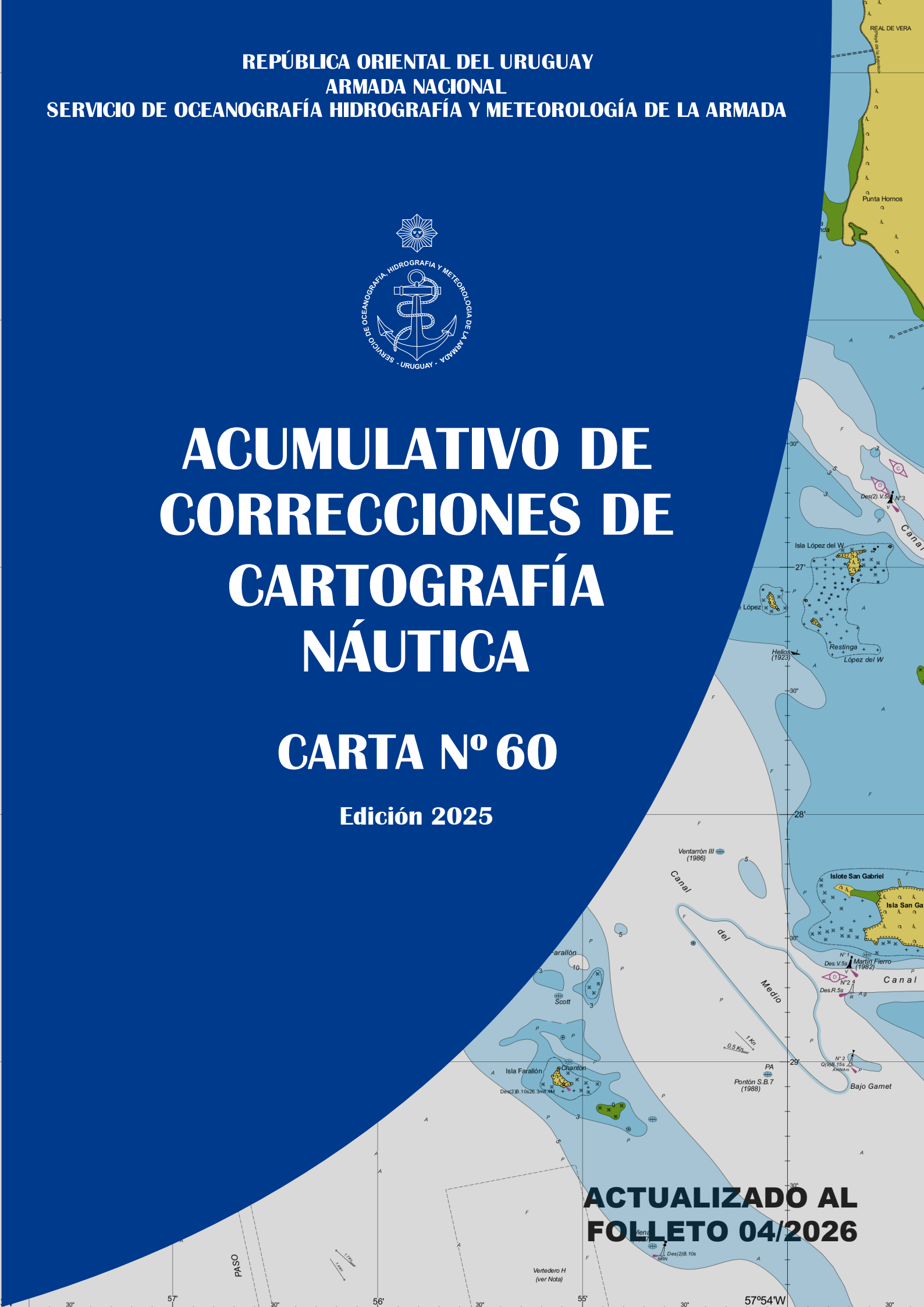


ACUMULATIVO DE CORRECCIONES DE CARTOGRAFÍA NÁUTICA

CARTA N° 60

Edición 2025

**ACTUALIZADO AL
FOLLETO 04/2026**



INSTRUCCIONES

Los Avisos a los Navegantes brindan toda la información de utilidad relacionada con las modificaciones en las ayudas a la navegación, los peligros para la navegación, nuevos sondeos de importancia y de una manera más general, toda información que afecta a las cartas y publicaciones náuticas.

El Servicio de Oceanografía, Hidrografía y Meteorología de la Armada (SOHMA) publica los Avisos a los Navegantes mensualmente a través del Folleto (Publicación N° 8)

Esta publicación incluye todos los Avisos Definitivos que generan un cambio permanente en cada carta náutica. Los mismos son un compendio de los distintos Folletos de Avisos a los Navegantes publicados desde la fecha de impresión de la edición vigente y que afectan a la misma.

Asimismo, cada Aviso Definitivo detallado en esta publicación, refleja únicamente la afectación a la carta específica mencionada, omitiendo los contenidos que refieren a otras cartas náuticas incluidas en la misma corrección.

Los gráficos asociados a Avisos Definitivos, no están incluidos en este compendio, incluyéndose una referencia al Folleto de Avisos a los Navegantes que contiene los mismos para su rápida búsqueda.

Finalmente, el navegante deberá a su vez tener en cuenta las novedades informadas mediante Avisos Generales, Temporarios, Preliminares, Informativos y Radio Avisos Náuticos, las cuales podrá obtener respectivamente a través de la edición vigente de la Publicación N°8.


Por más información acerca de los Avisos Definitivos correspondientes al resto de las Cartas Náuticas vigentes, ver la *Lista Acumulativa de Correcciones en Cartografía Náutica Papel*, Sección II del Folletos de Avisos a los Navegantes.

2025

50/2025

RÍO DE LA PLATA
CANAL SUR - GASODUCTO
NOVEDADES DE BALIZAMIENTO


CARTA NÁUTICA N° 60

Insertar		y leyenda	AIS (color magenta)	a) 34°36.40' S	058°17.31' W
				b) 34°44.21' S	057°55.56' W
				c) 34°43.27' S	057°54.99' W
				d) 34°42.56' S	057°54.45' W
				e) 34°41.80' S	057°53.90' W
				f) 34°38.53' S	057°50.39' W

Autoridad: Servicio de Hidrografía Naval. Avisos N° *90-*91/01-08-2025.

RÍO DE LA PLATA
CANAL SUR CHANNEL - GASODUCTO
BUOYAGE NEWS

NAUTICAL CHART N° 60




Insert		and legend	AIS (magenta colour)	a) 34°36.40' S	058°17.31' W
				b) 34°44.21' S	057°55.56' W
				c) 34°43.27' S	057°54.99' W
				d) 34°42.56' S	057°54.45' W
				e) 34°41.80' S	057°53.90' W
				f) 34°38.53' S	057°50.39' W

Authority: Servicio de Hidrografía Naval. Notices N° *90-*91/01-08-2025.

64/2025

RÍO DE LA PLATA
RADA LA PLATA
NOVEDADES DE BALIZAMIENTO


CARTA NÁUTICA N° 60 (última corrección 50/2025)

Eliminar		y leyendas	Des(5)Am.20s ZP-1	34°44.00' S	057°46.44' W
		y leyendas	Des(5)Am.20s ZP-2	34°44.15' S	057°45.12' W
Eliminar		uniendo los siguientes puntos:	a) 34°43.88' S	057°46.72' W	
			b) 34°44.13' S	057°44.83' W	
			c) 34°44.15' S	057°45.12' W	
			d) 34°44.00' S	057°46.44' W	
		y leyenda	Prácticos (ver Nota)	34°44.10' S	057°46.00' W



Autoridad: Servicio de Hidrografía Naval. Aviso *126/01-11-2025.

RÍO DE LA PLATA
RADA LA PLATA
BUOYAGE NEWS

NAUTICAL CHART N° 60 (previous update 50/2025)

Delete		and legends	Des(5)Am.20s ZP-1	34°44.00' S	057°46.44' W
		and legends	Des(5)Am.20s ZP-2	34°44.15' S	057°45.12' W

LISTADO DE CORRECCIONES DE CARTA NÁUTICA N° 60 - Edición 2025

Delete		joining the following points:	a) 34°43.88' S b) 34°44.13' S c) 34°44.15' S d) 34°44.00' S	057°46.72' W 057°44.83' W 057°45.12' W 057°46.44' W
		and legend	<i>Prácticos (ver Nota)</i>	34°44.10' S 057°46.00' W

Authority: Servicio de Hidrografía Naval. Notice *126/01-11-2025.

2026

29/2026
(Folleto 04)

CANALES A MARTIN GARCIA
BARRA DEL FARALLON
NOVEDADES DE BALIZAMIENTO
CARTA NÁUTICA N° 60 (*última corrección 64/2025*)

Sustituir	leyenda	Km 40.2	34°40.67' S	057°57.83' W
	por leyenda	Km 40.5	34°40.67' S	057°57.84' W

Se corrigen Ayudas a la Navegación correspondientes en Lista de Faros (Sección III.2).

Autoridad: Servicio de Hidrografía Naval Aviso N° *38/01-04-2026.

CANALES A MARTIN GARCIA
BARRA DEL FARALLON
BUOYAGE NEWS
NAUTICAL CHART N° 60 (*previous update 50/2025*)

Replace	legend	Km 40.2	34°40.67' S	057°57.83' W
	by legend	Km 40.5	34°40.67' S	057°57.84' W

Aids to Navigation are corrected in List of Lights (Section III.2).

Authority: Servicio de Hidrografía Naval Notice N° *38/01-04-2026.